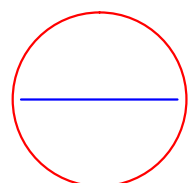



Проектируемая территория

УСЛОВНЫЕ ОБОЗНАЧЕНИЯ

-  - Проектируемая территория
-  - Сети газопровода

1аэф-12-ППТПМ



Проект планировки и проект межевания территории Салминского сельского поселения Питкярантского муниципального района Республики Карелия в отношении участка (участков), планируемых для размещения объектов уличной распределительной сети газоснабжения в поселке Салми и деревне Ряймяля

Схема расположения территории проектирования в структуре МО Салминское сельское поселение

| Стадия | Лист | Листов |
|--------|------|--------|
| Р | 2 | 2 |

Масштаб 1:10000



| Изм. | №уч. | Лист | №док. | Подпись | Дата |
|------------|------|------|------------|---|------|
| | | | | | |
| ГИП | | | Бештоев |  | |
| Разработал | | | Хамилонова |  | |

Взам. инв. №
Подл. и дата
Инв. № подл.